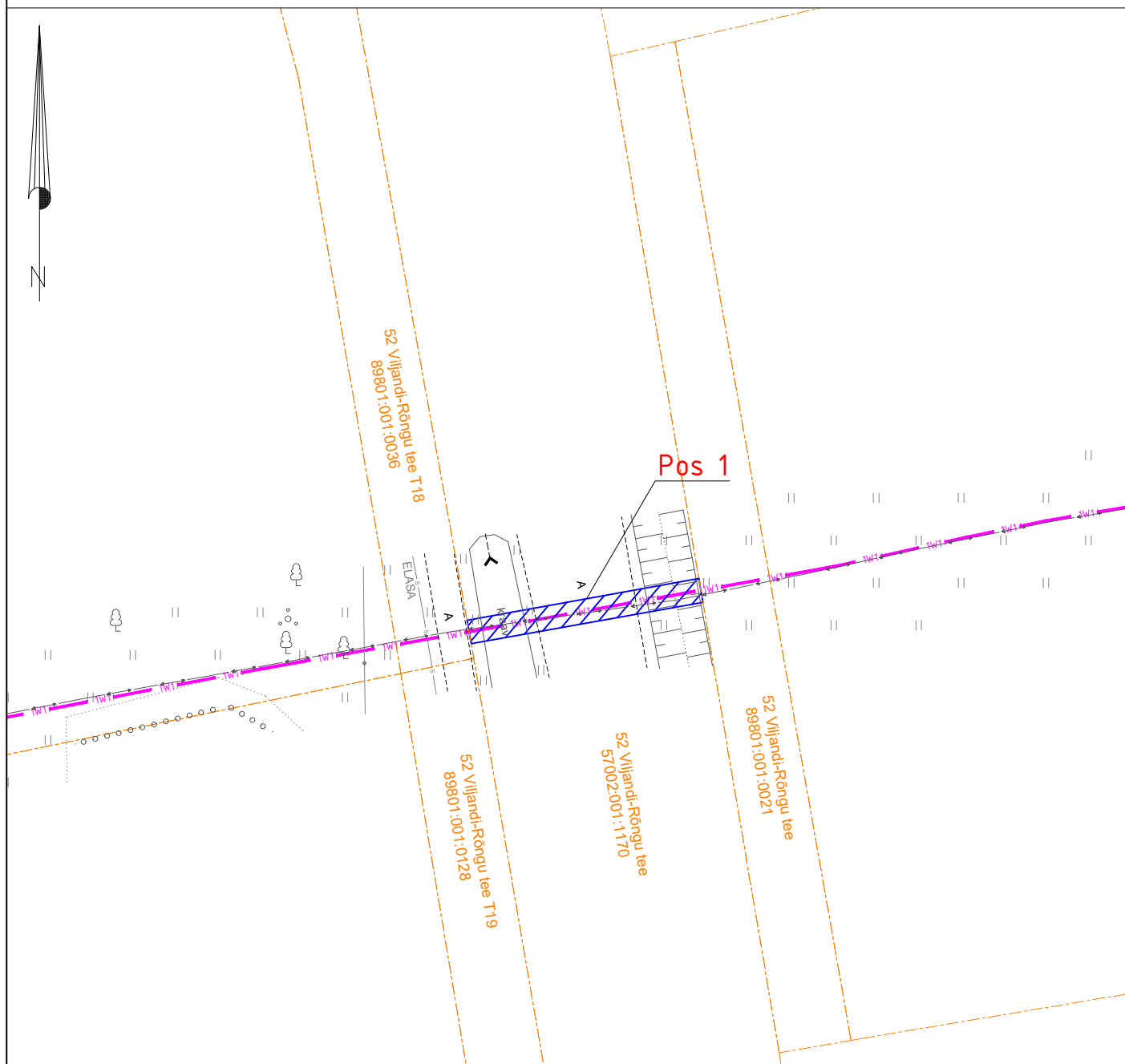





Isikliku kasutusõiguse seadmise plaan

Jrk nr	IKÕ ala Pos nr (plaanil)	Kinnistu registriosa number	Katastriüksuse tunnus, nimi ja sihtotstarve;	Ala pindala ruutmeetrites m ²
1.	POS 1	10441950	57002:001:1170 52 Viljandi-Rõngu tee transpordimaa	39



 Isikliku kasutusõiguse seadmise ala
 Katastriüksuste piirid

 1W1 Projekteeritud Elektrilevi m/p kaabel
 Projekteeritud maakaabli pikkus 19,5m

Projekti nimi / aadress			Töö nr	
Õunamasti kinnistul mobiilside tugijaama peakaitsme suurendamine Holstre küla, Viljandi vald, Viljandi maakond			LC4837	
Koostaja	Janno Lütt AS Stik-Elekter / Projekteerija Tel: 53400127 / E-post: janno@stik-elekter.ee	Mõõtkava	Leht / formaat	Kuupäev
		M 1:500	Leht 1 / A4	10.02.2026